

# ¡¡¡Somos Waskiris!!!



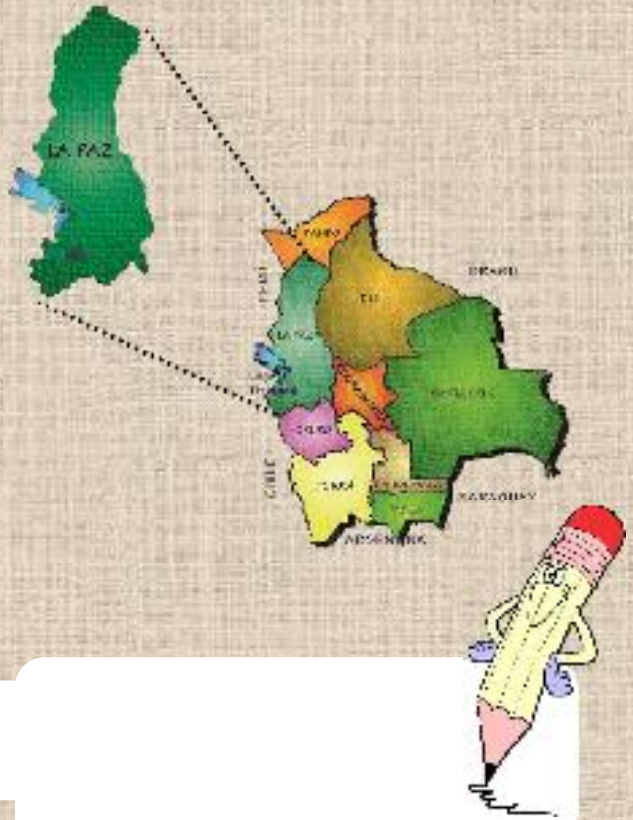
Año 2012

La revista de los niños y niñas interculturales



## Nº 3 Vámonos de Turistas

El Departamento de La Paz tiene diferentes atractivos turísticos; en las ciudades de El Alto, La Paz, así como en el municipio de Pucarani encontramos recursos naturales y sitios culturales que atraen a turistas de Bolivia y el mundo. Vamos a conocer más de cada uno de estos lugares.



Elabora un plano o esquema del lugar donde vives

#### EDITOR

Centro de Multiservicios Educativos  
CEMSE

#### COORDINACIÓN GENERAL

Antonio Arandia Valda  
Director Nacional

#### ELABORACIÓN DEL CONTENIDO

Olga Ferreyra Villarroel

#### REVISIÓN Y APORTES

Roxana Lovera Villarroel  
María Lucuy Nava

#### DISEÑO GRÁFICO Y DIAGRAMACIÓN

Walter F. Castaño Nina  
Área de Comunicación

## Ahora en otra Ciudad

Estamos bajando a la ciudad, medio dormida me siento, el sol en mi cara me hace despertar, estoy un poco malhumorada, de pronto escucho la voz de mi madre Alba,...Alba, casi con enojo la miro me está haciendo despertar, extraño el calor de Moxos, a mis amigas la sicuri Martina, la Paraba Haba y tener otras cosas que hacer, aquí me hace mucho frío.

Cuando abro por fin mis ojos me doy cuenta que estoy más cerca que nunca del cielo, estoy en la Autopista que une la ciudad de La Paz y El Alto, las nubes se ven hacia abajo como si fueran de dulce o un gran colchón de esponjita, me siento muy asombrada, las casitas parecen que flotarían pegadas a los cerros, hasta en la punta más alta de cada uno de los cerros se ven casitas, todas color naranja es una ciudad de ladrillo, muy pocas están pintadas, las lucecitas que aun quedan prendidas dan la imagen de una serpiente mucho más grande que la sicuri Martina del Beni, parece que me va a gustar esta ciudad será una nueva aventura!!!

Hoy es mi primer día de clases, estoy en mi escuelita es de color amarillo y todos cuidan mucho los bancos me parece muy bonita, me divertí mucho al tener que cruzar la avenida unos animalitos que luego me dijeron que se llamaban Cebritas me enseñaron a cruzar la avenida, además que eran muy divertidas, saltaban de un lugar a otro, caminaban enseñándonos cuando y por donde debíamos pasar las calles, de pronto me imagine a mi amiga la Paraba – Haba haciendo pasar a todos los animales de forma ordenada de un lugar a otro del monte.

Empiezo el colegio... Vamos ánimo!!! Es momento de empezar a conocer esta ciudad y buscar nuevos amigos para jugar.





Alba quedó impresionada con La Paz, a ella le gusta mucho viajar por Bolivia, así que escríbele acerca de lo hermosa que es la ciudad donde vives, los atractivos turísticos que tiene, cuales son sus calles principales, que comida deliciosa se puede comer. Envíanos tu carta a la página del CEMSE. [cemse@cemse.org.bo](mailto:cemse@cemse.org.bo) para que Alba y el resto de niños y niñas que ven el portal puedan compartir tu experiencia.

Aprendamos el significado de las siguientes palabras:

Autopista

.....

Asombrada

.....

Turístico

.....

Ciudad

.....

Cebras

.....

Cultura

.....



Investiguemos algunos datos importantes del departamento de La Paz:


- A) A qué altura se encuentran la ciudad de La Paz, El Alto y Pucarani
- B) Que significa Laikakota y por que este mirador es importante en la historia de La Paz .
- C) La Calle Jaén tiene una arquitectura colonial y esta rodeada de museos espacios culturales, realiza una visita a esta calle y describe estos espacios.

# Diario del viajante

Iniciemos nuestro viaje en la ciudad de La Paz



La ciudad de La Paz está enclavada en un cañón rodeado por montes y montañas de gran altitud. Se encuentra situada en la Cordillera de los Andes.



Dibuja aquello que más te gusta de la ciudad de La Paz

# Una ciudad joven

## Llegamos a la ciudad de El Alto

La ciudad de El Alto es la más joven de Bolivia, en el Censo de 2001, el Instituto Nacional de Estadística (INE), señala que tiene una población de 647.350 habitantes. La población total del departamento de La Paz es de 2.349.885 habitantes. En la actualidad, la ciudad de El Alto es la segunda ciudad más grande del país, después de Santa Cruz, y junto a la ciudad de La Paz, forman el conglomerado urbano más grande del país.

### Sabias que...

El señor Julio Tellez fundó la urbanización Villa Dolores y le puso el nombre de su esposa.



Dibuja como te imaginas la ciudad de El Alto dentro de unos 20 años.

Ahora en Pucarani

# Capital deportiva



La topografía de la región está conformada por serranías bajas y colinas de pendiente escarpada, con valles estrechos. Ubicado a 4.200 metros sobre el nivel del mar. Lugar de abundantes recursos naturales de fauna y flora, productora de leche, queso y otros recursos naturales como la papá, tunta. Además cuenta con recursos minerales de Oro y Estaño

Pucarani, se encuentra en el sector altiplánico de la Provincia Los Andes a 45 km. de la ciudad de La Paz; es el primer Municipio y capital de la provincia Los Andes, denominada "Ciudad Deportiva". Lo más resaltante es el autódromo más alto del mundo, ubicado en las faldas del cerro Willa Vinto. Esta pista posee una longitud de 3,400 Km., y tiene dos pistas: uno es de asfalto y el otro de tierra. En la pista de asfalto se llevan a cabo competencias de carreras automovilísticas, en Pucarani se practica mucho deporte.

Pucarani markaja Provincia Los Andes tuqinwa jikjatasi, Chukiyawu markat 45 tupu sarañankarakiwa, ukampirus "anatañ Pucaran marka" ukjam sutincharakiwa; kunalaykutix atipasir k'añaskunakan jalnaqañ chiqawjarakiwa (autódromo) ukampirus walja antawinakaw phuqhasiraki.



Investiga algo más sobre este Municipio utilizando el recurso de internet, también puedes entrevistar a las personas que viven en el lugar.

# Conociendo más de Pucarani...

Palabra Central

1. Provincia a la que pertenece Pucarani.

Palabra Horizontal

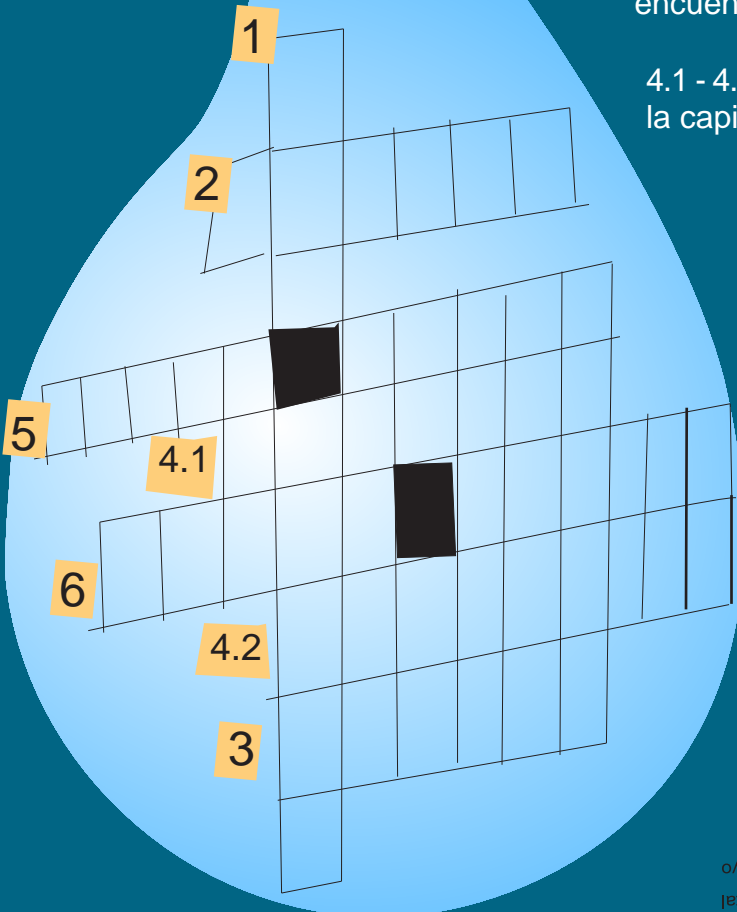
2. Animal aéreo rey de la cordillera.

3. Mineral de 6 letras que se encuentra en Pucarani.

4.1 - 4.2 Pucarani es considerada la capital.

5. Nombre del cerro cercano a la Pista de carreras.

6. Personaje importante en la educación boliviana, su busto se encuentra al centro de la Plaza mayor de Pucarani.



Respuestas

1. Los Andes 2. Condor 3. Estano 4.1 Capital  
4.2 deportiva 5. Willa Vinto 6. Franz Tamayo

“Esta publicación ha sido realizada con el apoyo financiero de la Agencia Española de Cooperación Internacional para el Desarrollo (AECID), con cargo al Convenio 10-CO1-41, “HOJA DIDÁCTICA N° 3 Primaria - ¡¡¡VÁMONOS DE TURISTAS!!!”. El contenido de dicha publicación es responsabilidad exclusiva de “CEMSE” y no refleja necesariamente la opinión de la AECID”.